










**ÁREAS DE VEGETACIÓN NATURAL**

-  MATORRAL / PASTIZAL
-  ARBOLADO DISPERSO (Encinas)
-  RIBERAS CON VEGETACIÓN
-  ZONA DE ESPECIAL CONSERVACIÓN
-  Complejo Serrano "EL PINALEJO" P.E.P.M.F.
-  Núcleos urbanos
-  Ríos
-  Carreteras
-  Caminos

----- LIMITE TERMINO MUNICIPAL