










EROSIÓN

	BAJA
	MODERADA
	ALTA
	MUY ALTA
	ACTIVA
	Núcleos urbanos
	Ríos
	Carreteras
	Caminos

LIMITE TERMINO MUNICIPAL