

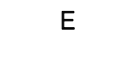
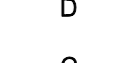
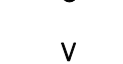


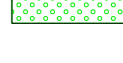









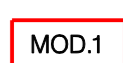

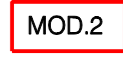


- SISTEMAS GENERALES :**
- PARQUE URBANO 
 - EQUIPAMENTOS 
 - EDUCATIVO 
 - DEPORTIVO 
 - CEMENTERIO 
 - OTROS 
 - INFRAESTRUCTURAS Y SERVICIOS 
- SISTEMAS LOCALES :**
- PARQUES Y JARDINES 
- ZONAS :**
- CENTRO 
 - CASCO ANTIGUO 
 - ENSANCHE 
 - ENSANCHE - VIVIENDAS PROMOCION PUBLICA 
 - INDUSTRIA EN EDIFICACION AISLADA 
 - EXTENSION RESIDENCIAL - INTENSIDAD I 
 - EXTENSION RESIDENCIAL - INTENSIDAD III 
 - EXTENSION INDUSTRIAL - INTENSIDAD I 
 - EXTENSION INDUSTRIAL - INTENSIDAD II 
- EDIFICIOS CATALOGADOS** 
- MODIFICACION DE LAS NNSSPM (18/2008) Y AMBITO DE LA MISMA: CAMBIO DE CALIFICACION DE EXTENSION RESIDENCIAL DE INTENSIDAD III A EXTENSION RESIDENCIAL III Y AUMENTO DE LAS RESERVAS DE SUELO PARA SISTEMAS GENERALES 
- MODIFICACION DE LAS NNSSPM (3/1/2008) Y AMBITO DE LA MISMA: CAMBIO DE CALIFICACION DE EXTENSION RESIDENCIAL DE INTENSIDAD II A EXTENSION RESIDENCIAL II Y AUMENTO DE LAS RESERVAS DE SUELO PARA SISTEMAS GENERALES 

<p>PLAN GENERAL DE ORDENACIÓN URBANÍSTICA DE EL SAUCEJO, ADAPTACIÓN PARCIAL DE LAS NORMAS SUBSIDIARIAS DE PLANEAMIENTO MUNICIPAL A LA LOUA</p> <p>AYUNTAMIENTO DE EL SAUCEJO REDACCIÓN: DIPUTACIÓN DE SEVILLA</p> <p>PLANO DE INFORMACIÓN: ORDENACIÓN URBANÍSTICA VIGENTE.</p> <p>EL NÚCLEO PRINCIPAL: CALIFICACIÓN DEL SUELO</p> <p>REDACCIÓN: MAYO 2.009 EQUIPO REDACTOR:</p>	<p>PLANO DE INFORMACIÓN</p> <p>PI.3</p> <p>ESCALA 1:4.000</p>
---	--