
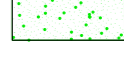







SISTEMAS GENERALES :

- COMUNICACIONES 
- ESPACIOS LIBRES 
- 1. PARQUE DE LA HACIENDA SAN PEDRO
- 2. PARQUE DE ARROYO DE LA PARRA
- 3. PARQUE DEL CAÑUELO
- 4. PARQUE DEL CAMPO DE FERIA
- 5. PARQUE DEL CEMENTERIO
- 6. PARQUE DE LA CAÑADA REAL DE OSUNA
- 7. PARQUE DE NAVARREDONDA
- EQUIPAMIENTOS Y SERVICIOS URBANOS 
- E. EDUCATIVOS
- D. DEPORTIVOS
- V. SERVICIOS DE INTERES PUBLICO Y SOCIAL
- C. CEMENTERIO
- INFRAESTRUCTURAS 
- SUELO URBANO 
- SUELO APTO PARA URBANIZAR 
- SUELO NO URBANIZABLE 

| | |
|---|--|
| <p>PLAN GENERAL DE ORDENACIÓN URBANÍSTICA DE EL SAUCEJO, ADAPTACIÓN PARCIAL DE LAS NORMAS SUBSIDIARIAS DE PLANEAMIENTO MUNICIPAL A LA LOUA</p> <p>FORMACIÓN: AYUNTAMIENTO DE EL SAUCEJO</p> <p>REDACCIÓN: DIPUTACIÓN DE SEVILLA</p> <p>SEVILLA</p> <p>PLANO DE INFORMACIÓN: ORDENACIÓN URBANÍSTICA VIGENTE.</p> <p>EL NÚCLEO PRINCIPAL: ESTRUCTURA GENERAL</p> <p>REDACCIÓN: MAYO 2.009</p> <p>EQUIPO REDACTOR:</p> | <p>PLANO DE INFORMACIÓN</p> <p>PI.1</p> <p>ESCALA 1:4.000</p> |
|---|--|