

### NIVELES SONOROS

#### SUELO URBANO Y SUELO URBANIZABLE

##### ÁREAS URBANIZADAS EXISTENTES

CLASE	TIPO DE USO	L-day	L-evening	L-night
a	Residencial	65	65	55
b	Industrial	75	75	55
c	Recreativo	no se definen		
d	Terciario (No Recreativo)	65	60	60
e	Sanitario, docente, cultural	no se definen		

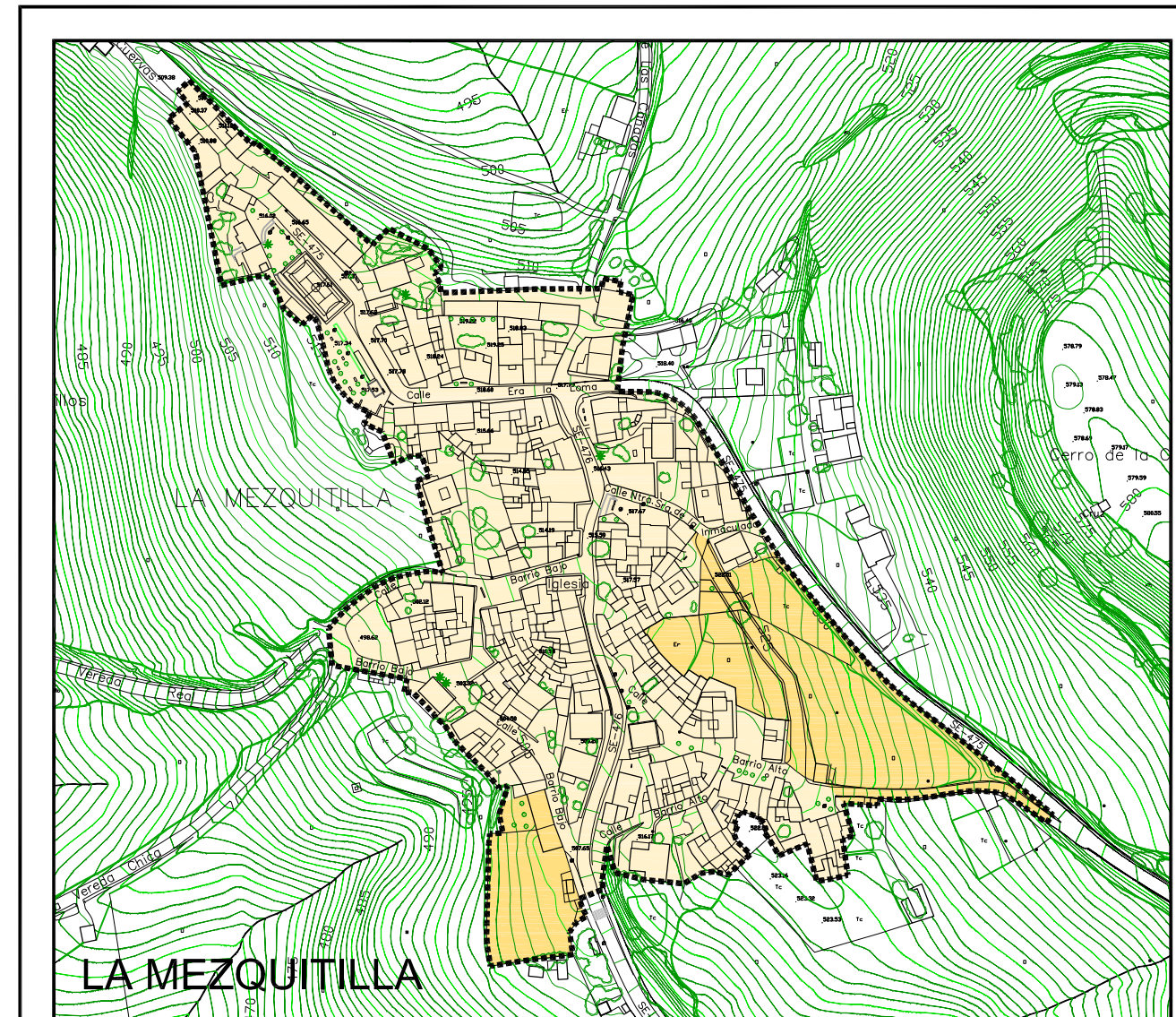
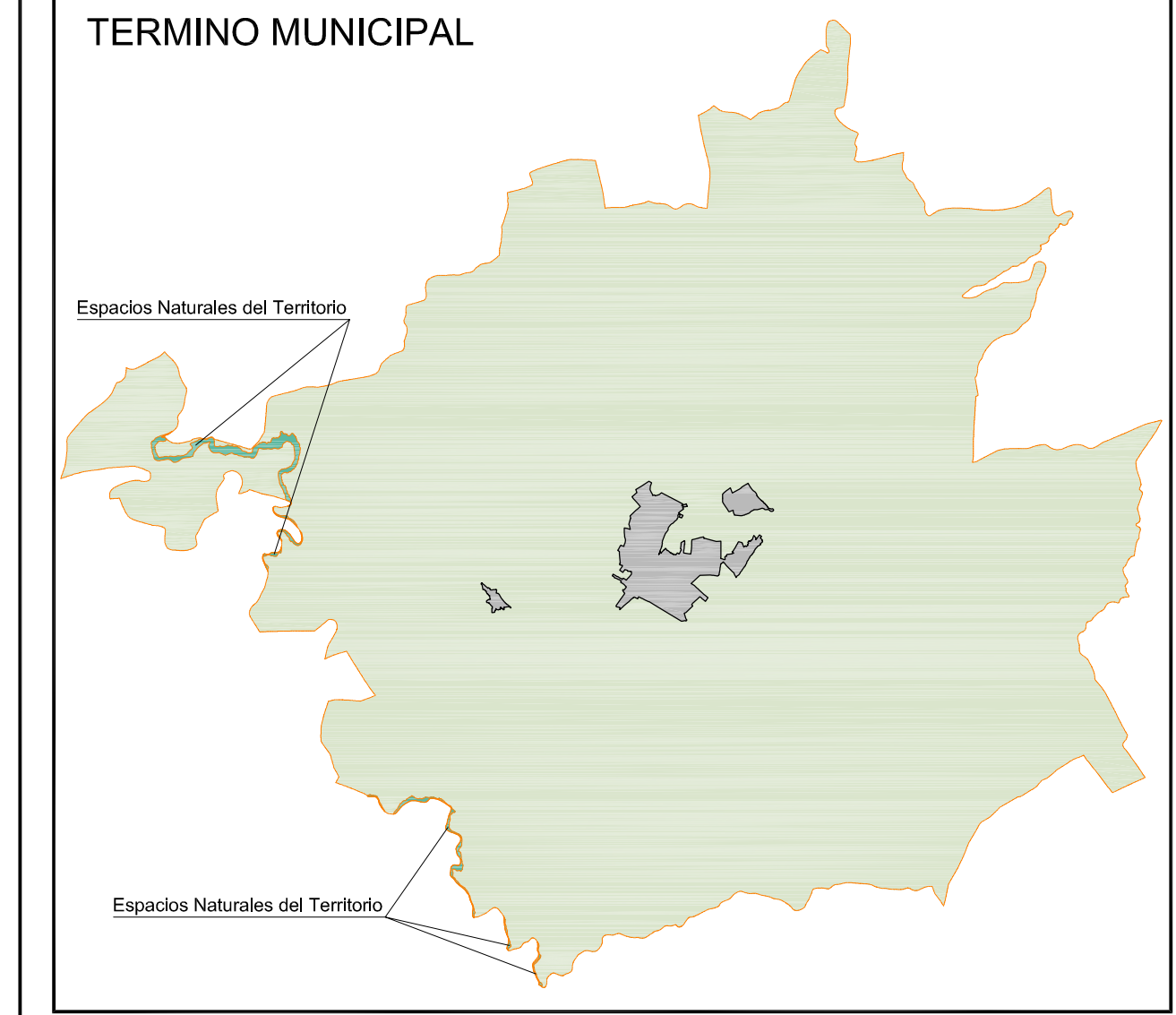
##### NUEVAS ÁREAS URBANIZADAS

CLASE	TIPO DE USO	L-day	L-evening	L-night
a	Residencial	60	60	50
b	Industrial	70	70	60
c	Recreativo	no se definen		
d	Terciario (No Recreativo)	65	65	60
e	Sanitario, docente, cultural	no se definen		
f	Infraestructuras	--	--	--
g	Espacios Naturales del Territorio	no se definen		

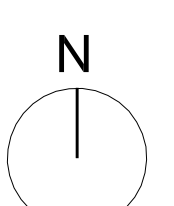
#### SUELO NO URBANIZABLE

f	Infraestructuras	--	--	--
g	Espacios Naturales del Territorio	no se definen		

#### TERMINO MUNICIPAL



----- LIMITE SUELO URBANO  
 - - - - - LIMITE SUELO URBANIZABLE



## PLAN GENERAL DE ORDENACIÓN URBANÍSTICA

JUNTA DE ANDALUCÍA **EL SAUCEJO**



DOCUMENTO DE APROBACIÓN INICIAL SEP - 2017  
 PLANO DE ORDENACIÓN PLANO NÚMERO

NÚCLEO URBANO. ORDENACIÓN COMPLETA  
**ZONIFICACIÓN ACÚSTICA o. 15**

ESCALA: 1/3.000