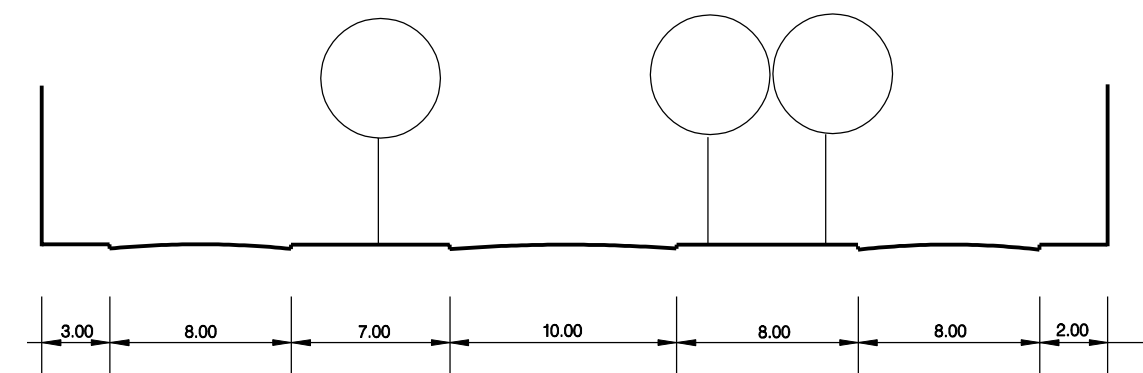
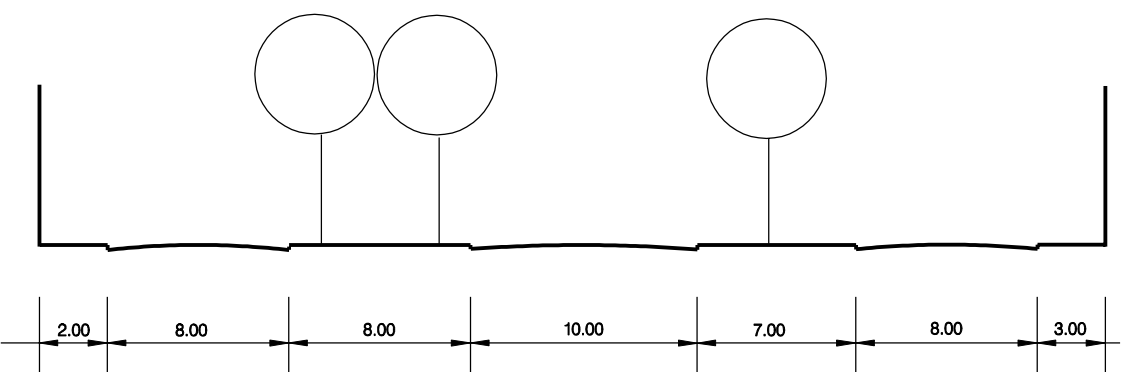




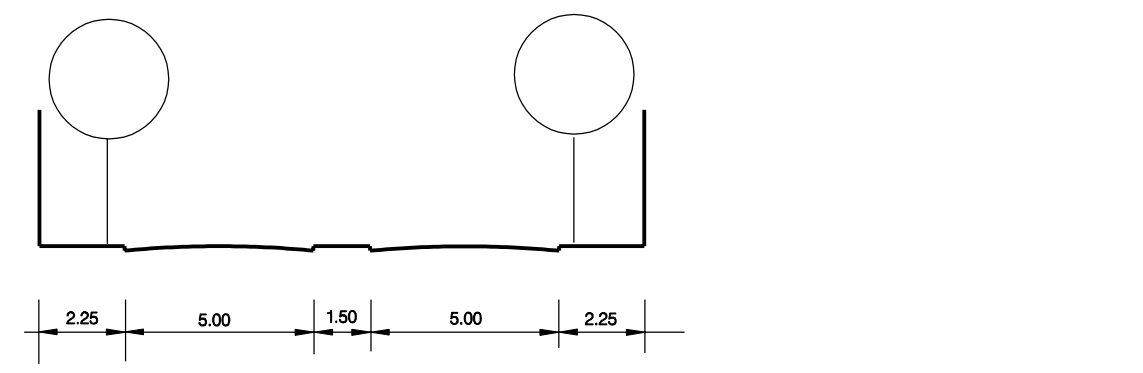
SECCION CALLE TIPO (A)



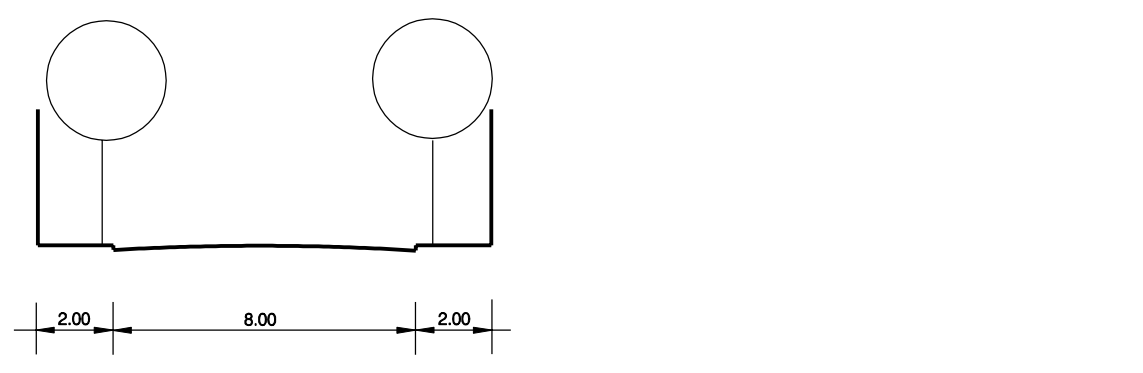
SECCION CALLE TIPO (B)



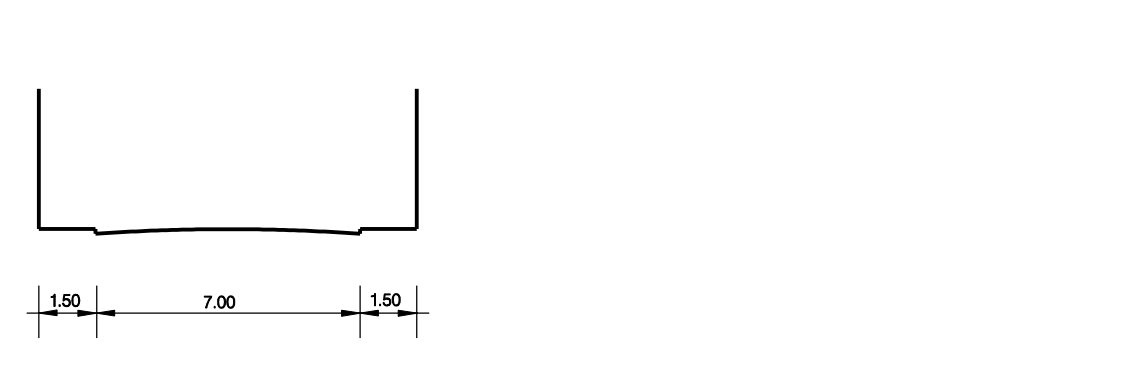
SECCION CALLE TIPO (C)



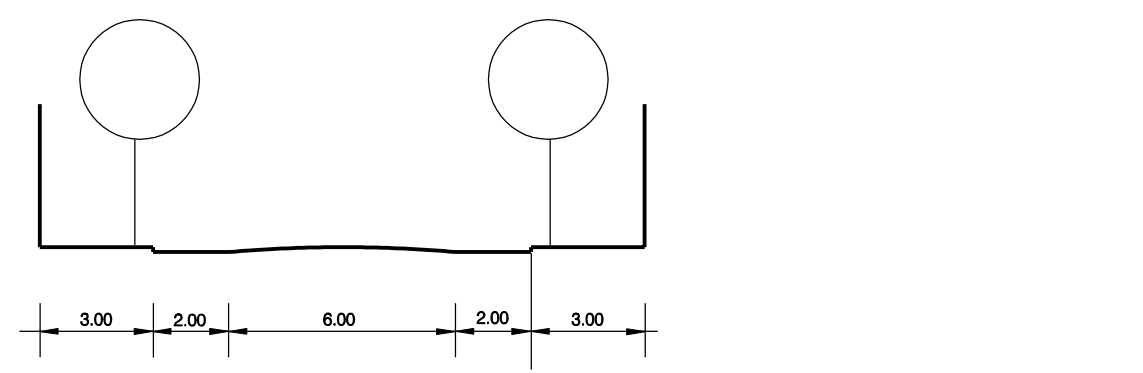
SECCION CALLE TIPO (D)



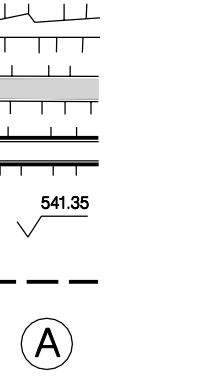
SECCION CALLE TIPO (E)



SECCION CALLE TIPO (F)



- CALLE EXISTENTE
- CALLE DE NUEVA CREACION
- ALINEACION
- RASANTE
- LINEA DE EDIFICACION
- TIPO CALLE



EL SAUCEJO
NORMAS SUBSIDIARIAS
DEL PLANEAMIENTO

FORMACION AYUNTAMIENTO DE EL SAUCEJO REDACCION DIPUTACION DE SEVILLA

ORDENACION EL NUCLEO PRINCIPAL : RED VIARIA, ALINEACIONES Y RASANTES N PLANO 4

ARQUITECTO REDACTOR FECHA HOJA N

ALBERT BASTIEN TRUJANO JULIO 2000 ESCALA 1 : 2000